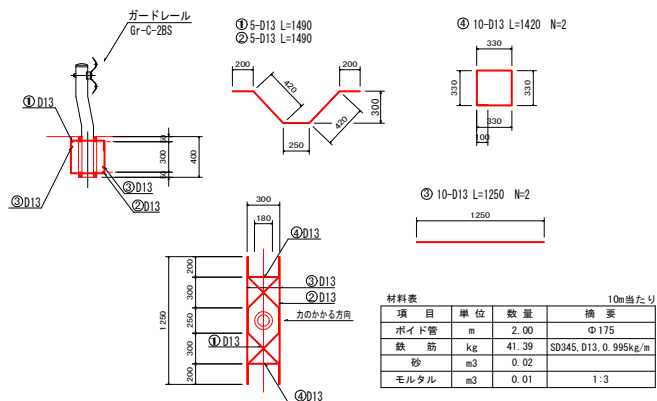


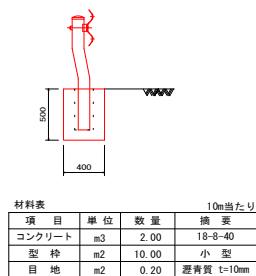
# ガードレール基礎配筋図

S=1:50

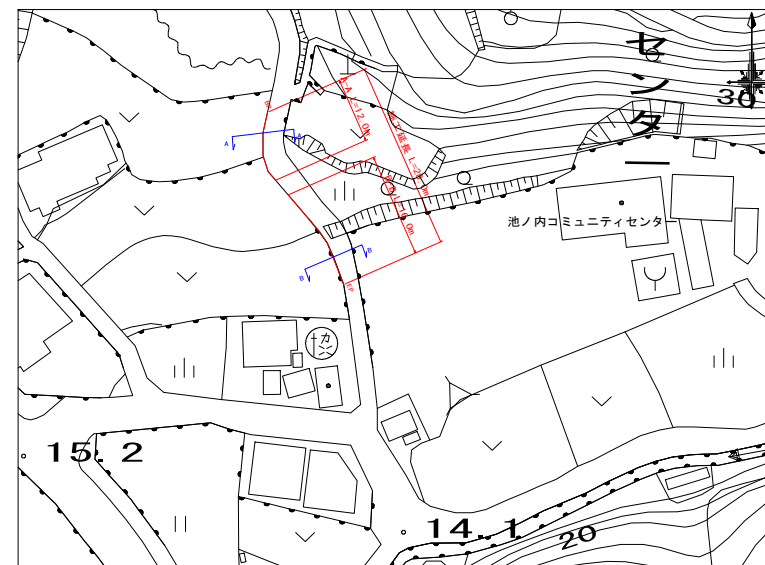


# ガードレール基礎

S=1:50



# 位置図

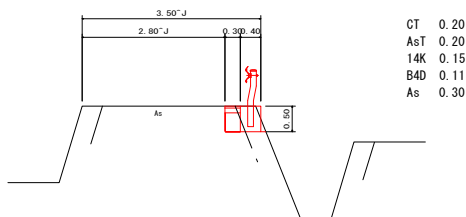


出典：道路台帳閲覧システムを基に作成

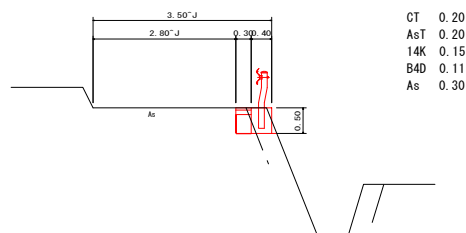
# 横断面

S=1:50

B-B L=16.0m

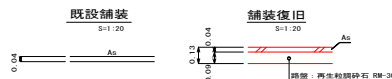


A-A L=12.0m



# 構造物取壊し・復旧詳細図

S=1:20



名 称	計 算 式	数 量
土 工		
As舗装版切断	0.20+16.0+0.20+0.20+12.0+0.20	28.8m
As舗装剥取り	0.20×(16.0+12.0)	5.6m2
般処分	5.6×0.04	0.2m3
コンクリート取壊し	0.20×(16.0+12.0)	5.6m3
般処分	同上	5.6m3
カッター汚泥処分	0.023×0.04×28.8	0.026m3
床掘	0.15×(16.0+12.0)	4.2m3
埋戻	0.11×(16.0+12.0)	3.1m3
残土処理	4.2-3.1/0.9	0.8m3
基礎コンクリート		
ガードレール基礎	16.0+12.0	28.0m
止型枠	0.20+0.20×2	0.8m2
ガードレール		
ガードレール	16.0+12.0	28.0m
舗装工		
不陸整正 補足材なし	0.30×(16.0+12.0)	8.4m2
路盤工	0.30×(16.0+12.0)	8.4m2
As舗装	0.30×(16.0+12.0)	8.4m2
仮設工		
交通誘導警備員		30人

( 0.026m3×1.4t/m3=0.04t )

いの町			
工事種別	土工 第132号 令和7年度 町道力石線ガードレール設置工事		
図面名称	全図	縮尺	図示
路線河川名	町道力石線		
工事箇所	吾川郡 いの町 港ノ内		
設計種別	実施図	図面	1
事務所名	いの町 土木課	番号	1